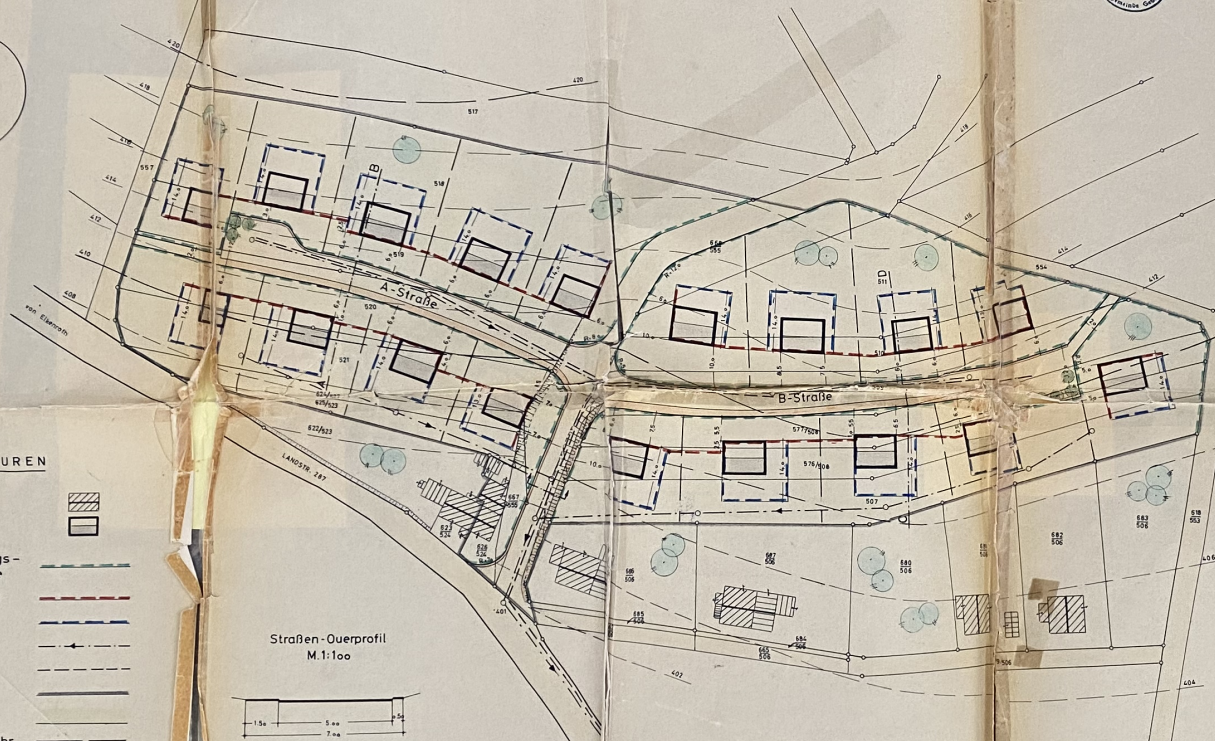


# Bebauungsplan STEINEROTH

## Teilgebiet Vor der Steinert - In der Spitze

### FLUR 2


**Ausfertigung:**  
Dieser Bebauungsplan wurde in der vorliegenden Fassung vom Gemeinderat der Ortsgemeinde Steineroth als Satzung beschlossen.  
Die Ortsgemeinde Steineroth hat in der Sitzung vom 25.03.2010 beschlossen, den Bebauungsplan neu in Kraft zu setzen.  
Hiermit wird die Bekanntmachung gemäß § 10 Abs. 3 Satz 1 BauGB angeordnet.  
Steineroth, den 12.04.2010  
Ortsgemeinde Steineroth  
(Finger, Ortsgemeinde)



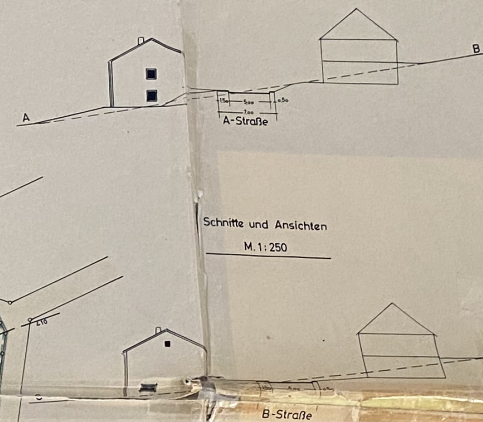
#### SIGNATUREN

- Altbauten
- Neubauten
- Straßenbegrenzungs- oder Vorgartenlinie
- Baulinie, zwingend
- Baugrenze
- Kanal
- Wasserleitung
- Planbereichsgrenze
- Private Freifläche
- Neue Grenze, ungefähr

Straßen-Querschnitt  
M. 1:100



Festgesetzt in dieser Fassung.  
Die Festsetzung ist rechtskräftig  
mit Wirkung vom \_\_\_\_\_



Schnitte und Ansichten  
M. 1:250

Aufgestellt:  
Betzdorf, den 3. November 1964  
H. BARTOLSCHEIDT  
Technischer Planungs

Steineroth, den 4. März 1965  
Gemeindeverwaltung



Bürgermeister

M. 500



**Genehmigt!**  
Gehört zur Verfügung vom  
1965  
Regierungsbezirk Koblenz  
im Auftrage  
Regierungsbezirk

